

# JR九州バスのアプリ紹介



## もくいく

路線バス目的地検索(もくいく)のスマホアプリは、「App Store」、「Google Play」からダウンロードしてご利用いただけます。

路線バス目的地検索(もくいく)スマホアプリ版とWebブラウザ版の使い方は同じです。

路線バス目的地検索(もくいく)とは、

バスの利用をためらってしまう理由は、「時刻表が複雑」、「バス停の場所・名前がわからない」、「所要時間がわからない」など、多くの不安要素が存在するためです。

バス目的地検索「MOKUIK」は、簡単でわかりやすい検索機能により、これらの不安を解消します。

MOKUIK (もくいく)



App Store

MOKUIK (もくいく)



Google Play

### 【もくいくについて】

「もくいく」は株式会社ユニ・トランドが開発した全国の路線バスに対応した目的地検索型サービスです。

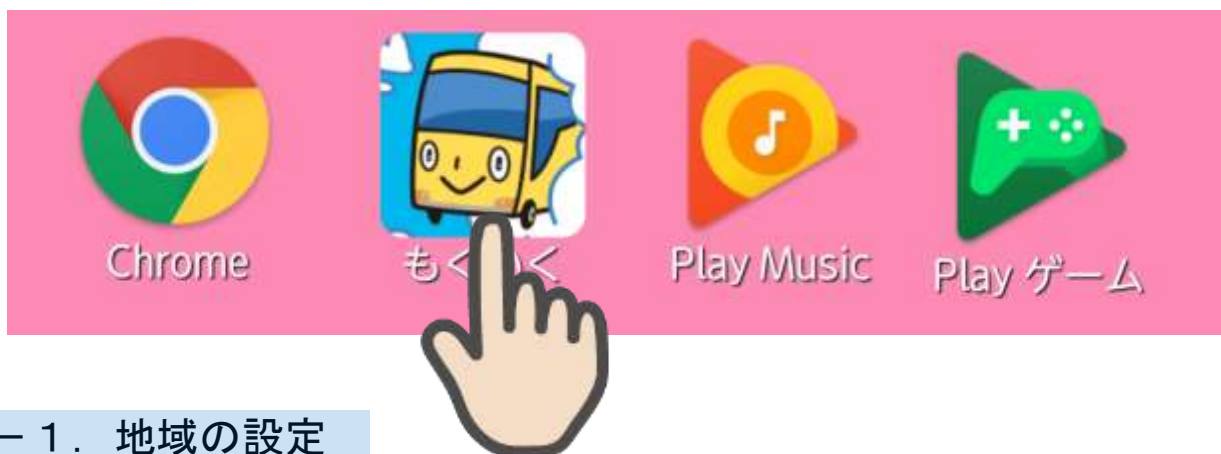
### 【注意事項】

- ※専用アプリは、サービス向上のため、予告なく変更となる場合があります。
- ※専用アプリは、iOS 端末向けと Android 端末向けの 2 種類があります。
- ※Android 携帯端末の OS バージョンによっては、ダウンロードできない場合があります。
- ※ご利用は無料ですが、通信料はお客様のご負担となります。
- ※ダウンロードはスマートフォン等の機種によって、QR コードリーダーが必要になります。

# 路線バス目的地検索（もくいく）の使い方

## 1. 起動

スマホ画面の（もくいく）アプリアイコンをタップします。



## 2-1. 地域の設定

設定ボタンをタップします。



## 2-2. 地域の設定

■地域を全国から佐賀県に変更。その後「設定を保存します」をタップします。  
※■言語を日本語から佐賀県に変更すると、多言語表示に変わります。



### 3. 検索内容の入力

出発地、到着地、日時指定を入力後、「バス路線を検索」をタップします。

■ 出発 地図で選ぶ 目的地で選ぶ  
周辺のバス停を探す

武雄温泉駅南口 ✕

+ 経由先を追加 ⇕ 出発・到着を入替

■ 到着 地図で選ぶ 目的地で選ぶ

嬉野温泉バスセンター ✕

■ 日時指定 カレンダーで選ぶ

2018年 ▼ 4月 ▼ 14日 ▼ 16時 ▼ 10分 ▼

🔄 現在日時を設定

出発 到着 始発 終バス

バス路線を検索



## 4. 検索結果

出発時刻、到着時刻、所要時間、運賃が表示されます。

サンプル画面では 16:51 発車、17:27 到着、所要時間 36 分、運賃 660 円。

地域：佐賀県

武雄温泉駅南口→嬉野温泉バスセンター  
2018年4月14日(土) 16:10 発

経路1 **16:51→17:27**  
早(安)楽 36分 ¥660円 →0回

経路1  
**共有 16:51 発 → 17:27 着**

早(安)楽 現金優先  
36分(乗車36分)  
¥660円(IC未対応)  
→0回

**16:51** JR九州バス  
ゆめタウン 武雄温泉 嬉野温泉 彼杵  
武雄温泉駅南口

**1** 周辺地図 **2** 周辺情報

**3** 接近情報 時刻表

バスロケ情報

**4** 25 (36分 | 660円)

**17:27** JR九州バス  
ゆめタウン 武雄温泉 嬉野温泉 彼杵  
嬉野温泉バスセンター

**1** 周辺地図 **2** 周辺情報

**1**

周辺地図について、発車地バス停、到着地バス停が Google マップ上に表示されます。(P5)

**2**

周辺情報について、グルメはぐるなびで、ホテルは楽天トラベルで表示されます。(P6)

**3**

接近情報について、バスローションは、Webブラウザ版を使用します。「バスロケ情報」をタップするとスマホ版PINAにジャンプします。(P7~10)

**4**

青い円形の中に上下に矢印があるところをタップすると、区間時刻表が表示されます。(P11)

## 5. 周辺地図



周辺地図をタップすると、Google マップ上に発車地バス停、到着地バス停が表示されます。

サンプル画面では、左上が武雄温泉駅南口。右下が嬉野温泉バスセンター。






## 6. 周辺情報



周辺情報をタップすると、グルメはぐるなびで、ホテルは楽天トラベルが表示されます。

サンプル画面では、武雄温泉駅南口の周辺情報。

グルメ Powered by ぐるなび	ホテル Powered by 楽天トラベル
	<p>ラーメン イタリアンレストランのイタリアン 季節の食材と伝統を刻みゆるい のリアンレストラン。メインショ ップも併設しており、コースと共に 楽しめる。</p>
	<p>新鮮野菜 市場直送の新鮮野菜。一から選 び店 計134種。お弁当やお子様向 けまで。フリーで楽しめる。3時 以降。人気の炭火焼物は、ニュー に新しい商品でもございます。自分好 みの野菜を探してみてください。</p>
	<p>フラワーショップ ギフトや結婚祝い もっと気軽に、もっと身近に、あ なたの街にあなたのガス。 (※外 観はイメージです)</p>

## 7-1. 接近情報



接近情報をタップすると、接近情報が表示されます。さらに路線経路をタップすると、バスの現在位置の選択画面に変わります。

サンプル画面では、遅れ3分。車両タイプはノンステップバス。

この接近情報は「もくいく」Webブラウザ版です。

The screenshot shows the MOKUIK mobile application interface. At the top, the logo "MOKUIK もくいく" is displayed. Below it, the current location is "武雄温泉駅南口". The main content area lists bus arrivals with the following details:

遅れ	時刻	路線	車両タイプ	備考
遅れ3分	定刻 16:51	ゆめタウン 武雄温泉 嬉野温泉 彼杵	ノンステップ	♿
始発駅発車待ち	定刻 17:13	嬉野温泉 武雄温泉 武雄温泉 武雄温泉		
始発駅発車待ち	定刻 17:23	ゆめタウン 武雄温泉 嬉野温泉		
始発駅発車待ち	定刻 17:48	嬉野温泉 武雄温泉 新武雄病院		

A hand icon is pointing to the first bus arrival entry, which is highlighted with a red border and a yellow background. The text "遅れ3分" and "定刻 16:51" are also highlighted with a yellow background.

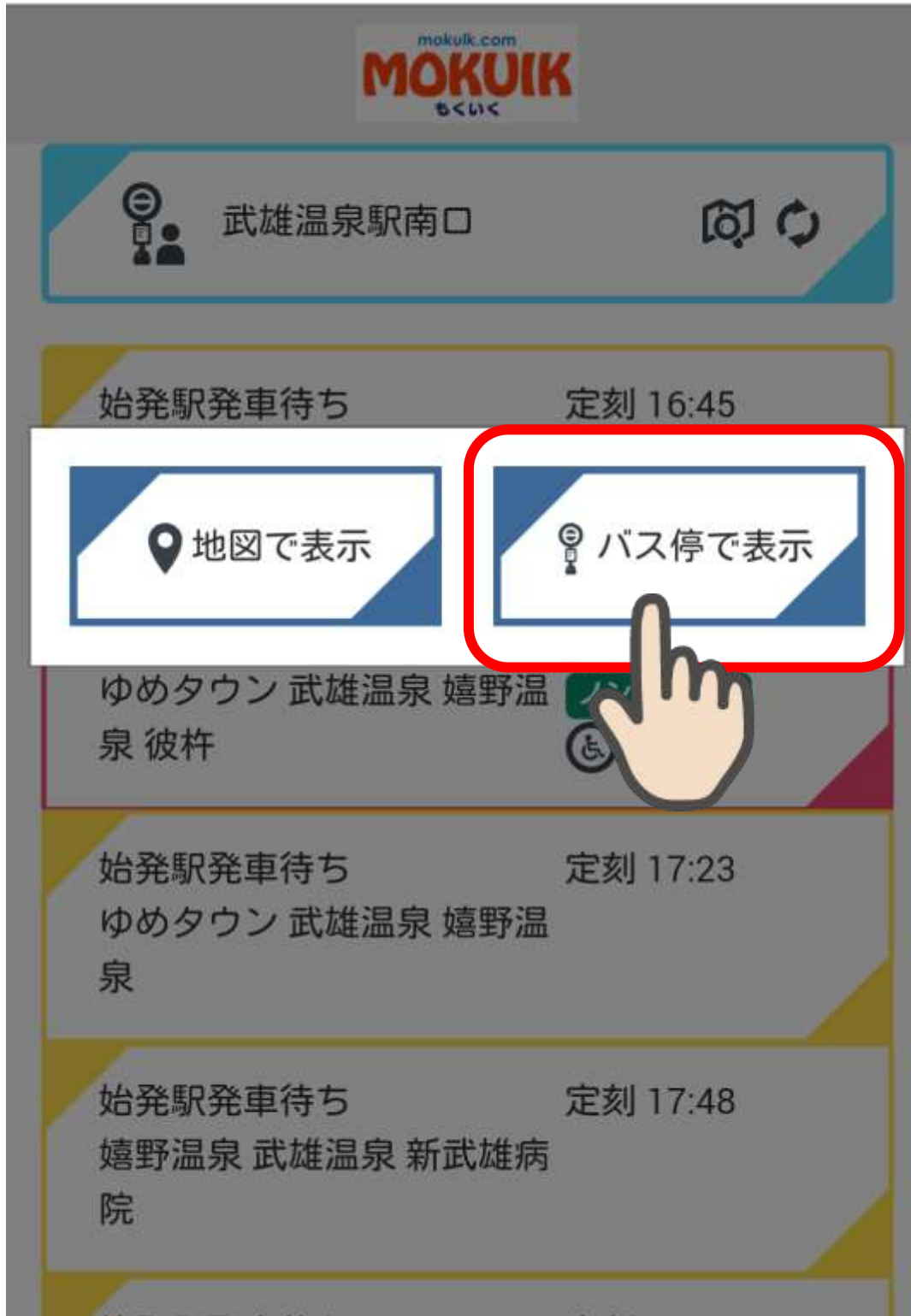
## 7-2. 接近情報



路線経路をタップ後、バスの現在位置の選択画面が表示されたら、「バス停で表示」をタップします。

この接近情報は、「もくいく」Webブラウザ版です。

「PINA」スマホ版は使用していません。「地図で表示」をタップすると、「PINA」スマホ版にジャンプします。





### 7-3. 接近情報



「バス停で表示」をタップすると、バスの現在位置が表示されます。さらに赤枠で囲んだマークをタップすると、地図画面に変わります。サンプル画面では、ゆめタウンから白岩運動公園前に向けて運行中。この接近情報は、「もくいく」Webブラウザ版です。



## 7-4. 接近情報



地図画面上、バスの経路は緑色、現在位置はピンクの円印で表示されます。

この地図は、「PINA」Webブラウザ版で、使用地図は国土地理院地図閲覧サービスを使用していることから、ズームアップで表示されないエリアがあるほか、表示速度が遅くなる場合がありますのでご注意ください。



## 8. 区間時刻表



青い円形の中にある上下矢印をタップすると、区間時刻表が表示されます。

**16:51** JR九州バス  
ゆめタウン 武雄温泉 嬉野温泉 彼杵  
武雄温泉駅南口

25 (36分 | 660円)

- 16:54 武雄市役所前
- 16:55 温泉入口
- 16:56 竹下町
- 16:58 枯木塔
- 16:59 御船山楽園
- 17:01 寺の下
- 17:02 肥前西光寺
- 17:03 亀水
- 17:04 東川登
- 17:05 亀屋
- 17:06 袴野
- 17:07 天竜庵
- 17:08 日出城
- 17:09 小田志口
- 17:10 長谷
- 17:11 三坂