

JR九州バスのアプリ紹介



P I N A

バスロケーションサービス(PINA)、のスマホアプリは、「App Store」、「Google Play」からダウンロードしてご利用いただけます。

P I N A を多言語で利用するには、端末本体の言語設定を変える必要があります。

バスロケーションサービス(PINA)とは、

携帯端末からバスの現在位置を確認できるサービスです。交通状況や天候による遅延等も確認できるのでとっても便利です。

バスロケーション(PINA)は、バスの接近情報や、運行経路を見ることができ、慣れない土地でも安心して路線バスがご利用できます。

バスロケーション (PINA) バスロケーション (PINA)



App Store



Google Play

【PINAについて】

「PINA」は株式会社ユニ・トランドが開発したバスの現在位置をリアルタイムで管理するバス運行管理サービスです。

【注意事項】

- ※専用アプリは、サービス向上のため、予告なく変更となる場合があります。
- ※専用アプリは、iOS 端末向けと Android 端末向けの2種類があります。
- ※Android 携帯端末の OS バージョンによっては、ダウンロードできない場合があります。
- ※ご利用は無料ですが、通信料はお客様のご負担となります。
- ※ダウンロードはスマートフォン等の機種によって、QRコードリーダーが必要になります。


バスロケーションサービス（P I N A）の使い方

1. 使用にあたって

P I N A を利用するには、携帯端末の位置情報（G P S 機能）をオンにする必要があります。

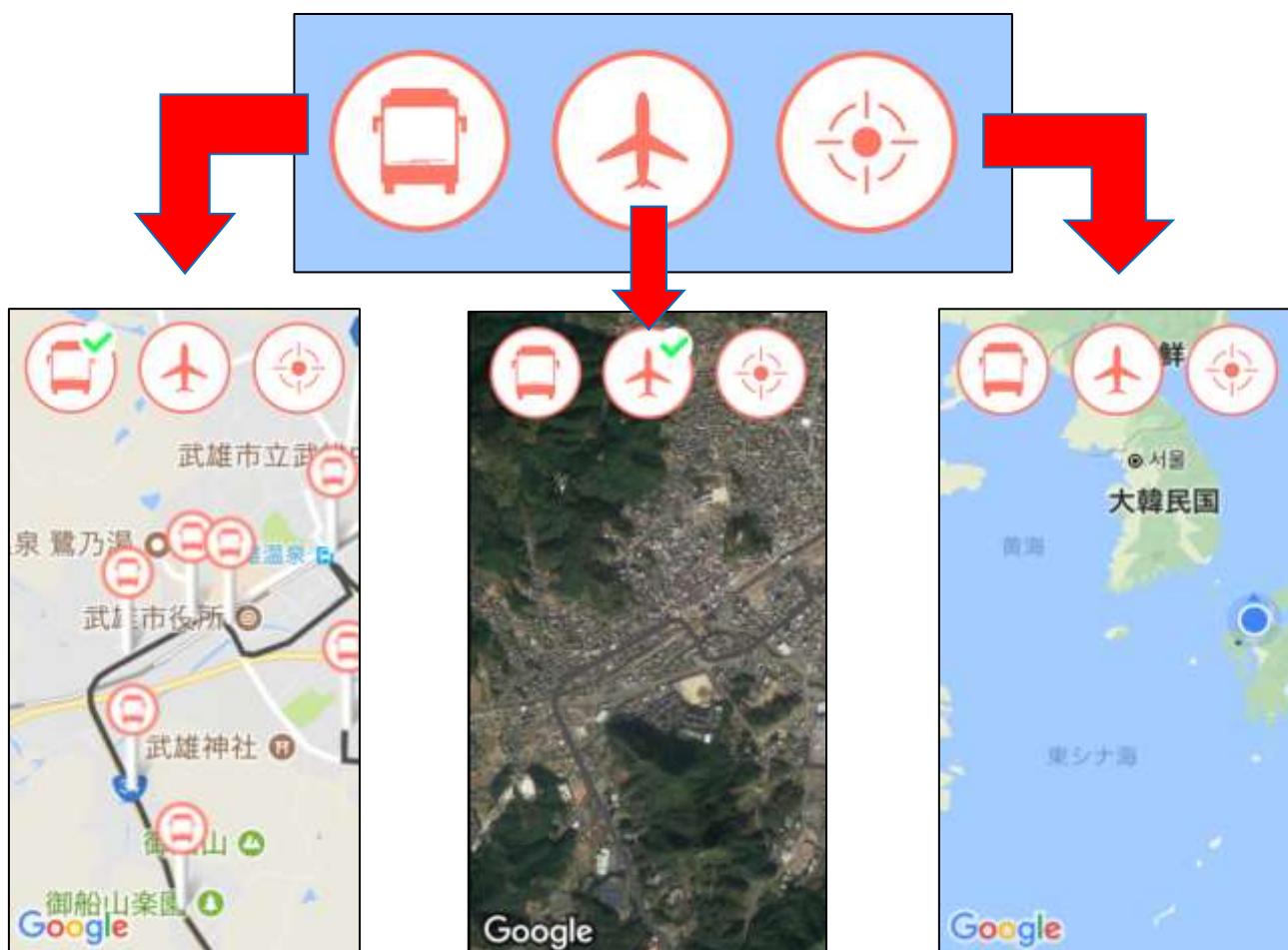
2. 起動

スマホ画面の（P I N A）アプリアイコンをタップします。




3. アイコンの説明

「(左のアイコン) バス停位置表示は緑のチェック」。 「(中央のアイコン) 航空写真表示は緑のチェック」。 「(右のアイコン) G P S 機能使用はオンにする」



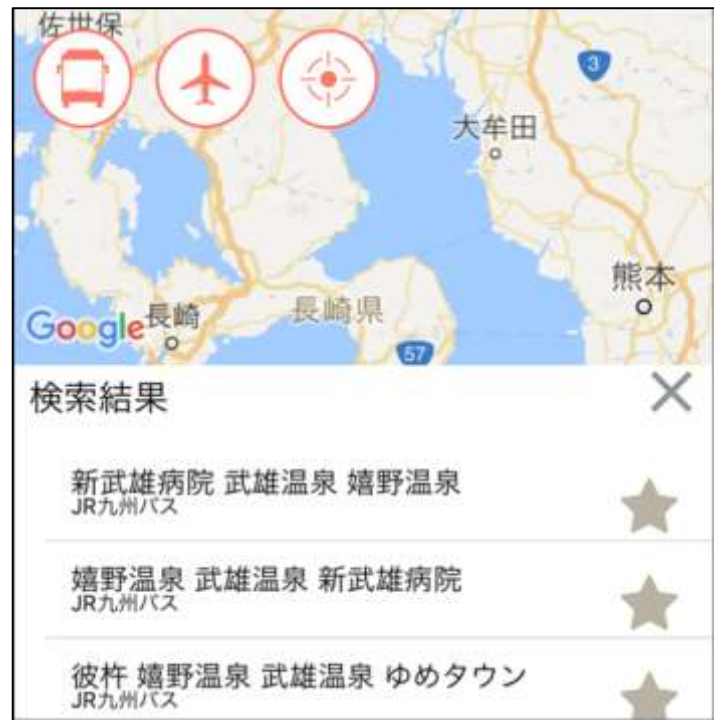
4. 経路の設定

地図をズームアップしながら、佐賀県武雄市・嬉野市が地図の中心になるようにします。中心に移動したら、地図上をタップすることで、検索の状態になります。



5. 検索結果

検索が完了すると、検索結果が表示されます。

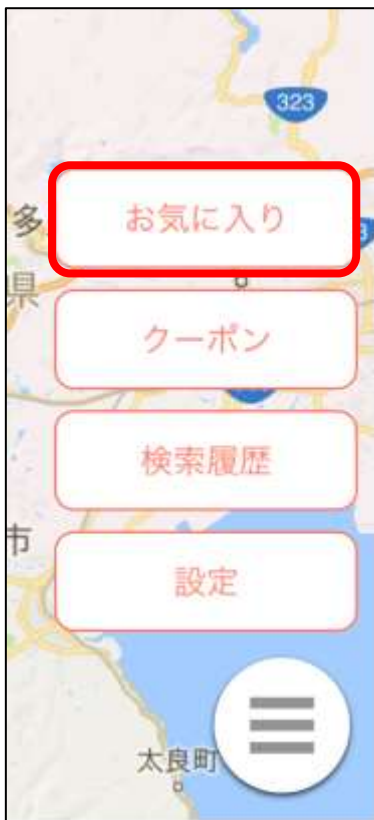


6. お気に入りの使い方

検索結果の経路右側にある星印をタップすると、お気に入りに追加されます。
次回からの検索が簡単になります。



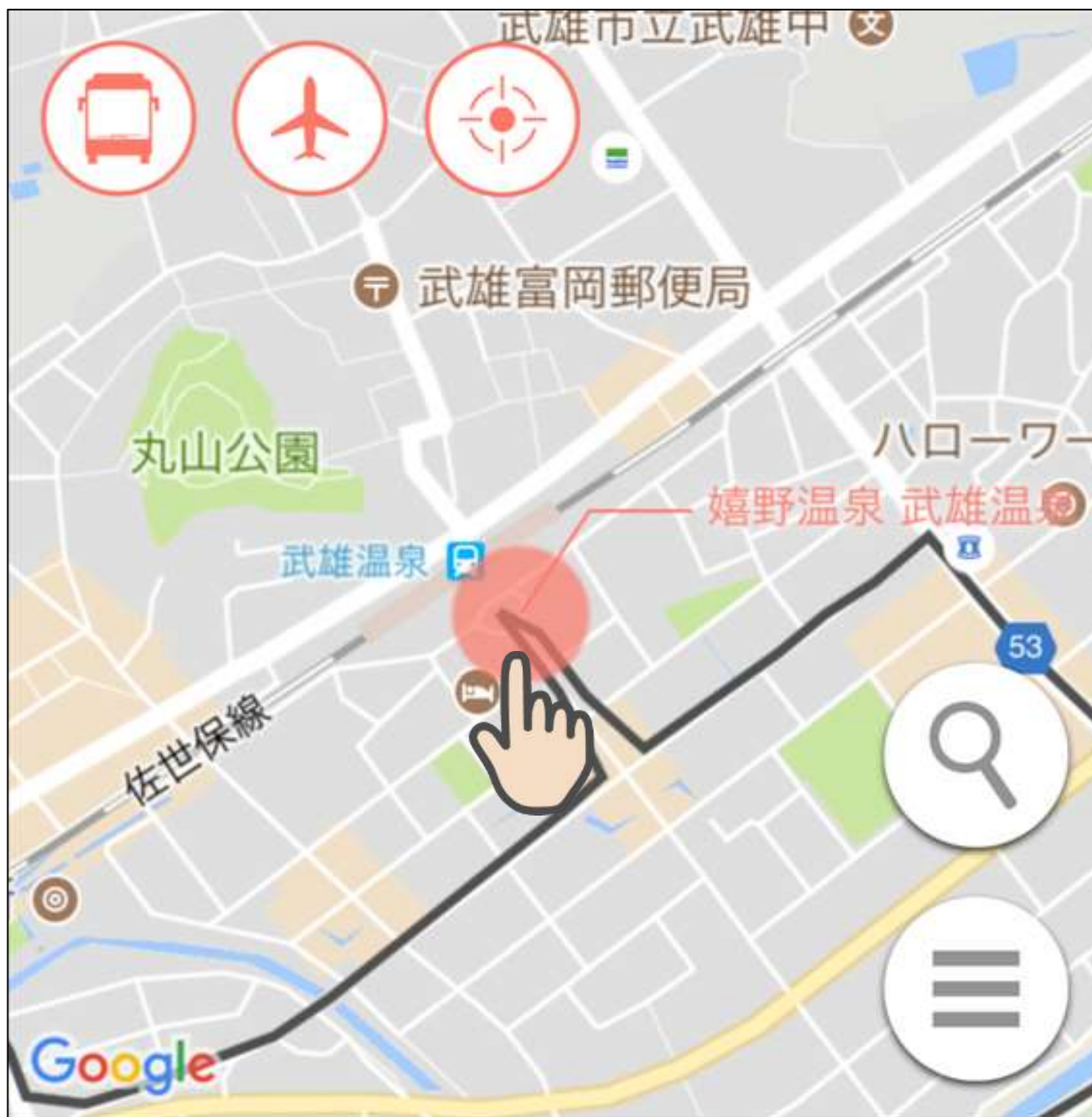
お気に入りを確認すると、追加されたことがわかります。



7-1. 接近情報

運行中のバスは、丸いピンクで表示されます。

丸いピンクをタップすると、運行系統、バスの現在位置、所定時間、遅れ時間が表示されます。



7-2. 接近情報

丸いピンクをタップ後、形が三角のピンクに変わり、運行系統、バスの現在位置、所定時間、遅れ時間が表示されます。

